



Aduana Nacional de Bolivia
eficiencia y transparencia

GERENCIA NACIONAL JURIDICA

CIRCULAR No. 018/2009


La Paz, 22 de enero de 2009

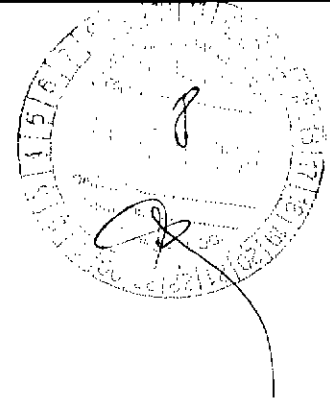
REF: CARTA MH/VPC/DGP/UPMFD N° 0051/09 DE 19/01/2009
Y LA RESOLUCIÓN MINISTERIAL N° 444/08 DE
26/11/2008 DEL MINISTERIO DE HACIENDA, SOBRE LA
MODIFICACIÓN DE LOS FACTORES DE DISTRIBUCIÓN
DE RECURSOS DE COPARTICIPACIÓN TRIBUTARIA Y
DIALOGO NACIONAL 2000 (HIPCII).

Para su conocimiento y difusión, se remite la carta MH/VPC/DGP/UPMFD N° 0051/09 de 19/01/2009 y la Resolución Ministerial N° 444/08 de 26/11/2008 del Ministerio de Hacienda, sobre la modificación de los factores de distribución de recursos de coparticipación tributaria y dialogo nacional 2000 (HIPCII).

RGGA/dja
HR-ANB2009-1108




Abog. Reynaldo G. Guzmán Amurrio
GERENTE NACIONAL JURIDICO
Aduana Nacional de Bolivia



La Paz, **19 ENE 2009**
MH/VPC/DGP/UPMFD/0051/09

Señor
Gral. Wilfredo Vargas
PRESIDENTE EJECUTIVO
ADUANA NACIONAL DE BOLIVIA
Presente.-

**Ref.: Modificación de los factores de
distribución de recursos**


De mi consideración:

El Viceministerio de Descentralización del Ministerio de la Presidencia, mediante nota MP-VD-DGPD-UTLPA N° 641/08, de fecha 22 de diciembre de 2008, remite copia de la Resolución Ministerial N° 444/08, de fecha 26 de noviembre de 2008, que aprueba **las modificaciones de los factores de distribución de recursos de Coparticipación Tributaria y Diálogo Nacional 2000 (HIPC II)**, en los Municipios de los Departamentos de Chuquisaca, La Paz, Potosí y Santa Cruz, respectivamente.

En este contexto, este Despacho cursa a usted copia de la Resolución indicada para su aplicación, ejecución y cumplimiento, en la distribución de recursos de Coparticipación Tributaria y Diálogo Nacional 2000 (HIPC II), así como de los recursos provenientes del Impuesto Directo a los Hidrocarburos (IDH).

Con este motivo, saludo a usted atentamente.


Lic. Salvador Emilio Pinto Marín
VICEMINISTRO DE PRESUPUESTO Y CONTADURIA
MINISTERIO DE HACIENDA





COPIA LEGALIZADA

Presidencia de la República



BOLIVIA

RESOLUCIÓN MINISTERIAL N° 444/08

La Paz, **26 NOV. 2008**

VISTOS Y CONSIDERANDO:

Que los Municipios General J. J. Pérez (Charazani), Papel Pampa, Ayo Ayo y Puerto Acosta, del Departamento de La Paz; Ravelo, Uncía y Pocoata del Departamento de Potosí; Villa Serrano, Tarvita del Departamento de Chuquisaca; Fernández Alonso del Departamento de Santa Cruz interpusieron solicitudes de modificación de los factores de distribución de recursos provenientes de la Coparticipación Tributaria y recursos del Diálogo Nacional 2000, publicados en las tablas Anexas del Decreto Supremo N° 26722 de 30 de julio de 2002, conforme a los datos del Censo Nacional de Población y Vivienda del año 2001.

Que el Municipio Santuario de Quillacas del Departamento del Oruro solicitó la asignación de población escolar matriculada, omitida en el Decreto Supremo N° 26722.

Que dichas entidades municipales iniciaron el trámite de Asignación de Población en el marco del Decreto Supremo N° 27086 de 18 de junio de 2003, siendo pertinente la modificación de los factores de distribución de recursos provenientes de la Coparticipación Tributaria y recursos Diálogo Nacional 2000, publicados en las tablas anexas del Decreto Supremo N° 26722.

Que el Ministerio de la Presidencia, a través de la Unidad Técnica de Límites Político Administrativos dependiente del Viceministerio de Descentralización, en cumplimiento a la Ley N° 3600 de 12 de enero de 2007 y conforme a procedimiento de asignación de población definido en el Decreto Supremo N° 27086, concluyó los trámites de asignación de población, que cuentan con el respectivo reporte de comunidades del Instituto Nacional de Estadística – INE.



Presidencia de la República

BOLIVIA



- 2 -

Que conforme al procedimiento de Asignación de Población y Prevención de Conflictos Sociales establecido en el Decreto Supremo N° 27086, se modificó la pertenencia de comunidades/localidades a través de estudios técnico jurídicos en coordinación con el INE, como consta en los expedientes recopilados en la Unidad Técnica de Límites Político Administrativos. Los Municipios involucrados en la demanda son: General J. J. Pérez (Charazani), Papel Pampa, Ayo Ayo y Puerto Acosta, en el Departamento de La Paz; Ravelo, Uncía y Pocoata en el Departamento de Potosí; Villa Serrano y Tarvita en el Departamento de Chuquisaca; Fernández Alonso del Departamento de Santa Cruz. Los Municipios afectados son: Ayata, San Pedro de Curahuara, Calamarca, Puerto Carabuco en el Departamento de La Paz; Ocurí, Llallagua y Colquechaca en el Departamento de Potosí; Padilla e Icla del Departamento de Chuquisaca; y Minero en el Departamento de Santa Cruz.

Que conforme a procedimiento señalado es pertinente, asignar población escolar matriculada en el Municipio de Santuario de Quillacas del Departamento de Oruro, de acuerdo a nota CITE: DP/AA-43/06, el Ministerio de Educación, remite a la Jefatura de la Unidad Técnica de Límites Político Administrativos, el nuevo tamaño poblacional correspondiente al número de alumnos efectivos del Municipio de Santuario de Quillacas, estableciéndose que los Municipios afectados son: Santiago de Huari y Challapata en el Departamento de Oruro.

POR TANTO:

El señor Ministro de la Presidencia, en uso de las facultades conferidas por Ley,

RESUELVE:

PRIMERO.- Aprobar la modificación de los factores de distribución de recursos provenientes de la Coparticipación Tributaria y del Dialogo Nacional 2000, conforme a las tablas anexas que formarán parte indivisible de la presente Resolución Ministerial de los siguientes Municipios:



Presidencia de la República

BOLIVIA

- 3 -

- Villa Serrano con Padilla en el Departamento de Chuquisaca.
- Tarvita con Icla en el Departamento de Chuquisaca.
- Charazani con Ayata en el Departamento de La Paz.
- Puerto Acosta con Puerto Carabuco en el Departamento de La Paz.
- Papel Pampa con San Pedro de Curahuara en el Departamento de La Paz.
- Ayo Ayo con Calamarca en el Departamento de La Paz.
- Ravelo con Ocurí en el Departamento de Potosí.
- Uncía con Llallagua en el Departamento de Potosí.
- Pocoata con Colquechaca en el Departamento de Potosí.
- Fernández Alonzo con Mineros en el Departamento de Santa Cruz.

SEGUNDO.- Aprobar el recálculo de población escolar pública conforme a las tablas anexas que formarán parte indivisible de la presente Resolución Ministerial de los siguientes Municipios:

- Santuario de Quillacas con Santiago de Huari y Challapata en el Departamento de Oruro.

TERCERO.- El Ministro de la Presidencia en coordinación con el Ministro de Hacienda, quedan encargados de la ejecución y cumplimiento de la presente Resolución Ministerial.

Regístrese, comuníquese, cúmplase y archívese.

FDO. JUAN RAMÓN QUINTANA TABORGA
MINISTRO DE LA PRESIDENCIA

Fdo. Fabián II Yaksic Feraudy
Viceministro de Descentralización
MINISTERIO DE LA PRESIDENCIA

ES COPIA FIEL DEL ORIGINAL



Norberto Vargas Cruz
Jefe Unidad de Archivo General
Presidencia de la República



Presidencia de la República

BOLIVIA

MINISTERIO DE LA PRESIDENCIA
VICEMINISTERIO DE DESCENTRALIZACION
DIRECCION GENERAL DE POLITICAS DEPARTAMENTALES

BASE DE DATOS PARA LA DETERMINACION DE FACTORES DE DISTRIBUCION
INFORMACION BASE DEL I.N.E.

DEPARTAMENTO	CODIGO	GOBIERNO MUNICIPAL	POBLACION ESCOLAR (PUBLICA) 2001	POBLACION TOTAL CENSO 2001	POBLACION AJUSTADA PARA CALCULO DE SALUD Y COPART.	NBS	Umbral	Moderados	Indigentes
CHUQUISACA									
1105	Tarifa	4.801	15.166	16.230	24	287	2.195	10.945	
1109	Isla	1.837	9.241	8.177	3	88	2.643	5.127	
1110	Padilla	3.042	12.562	12.453	302	1.337	5.607	5.207	
1122	Villa Serrano	3.092	12.277	12.386	705	1.290	3.997	6.274	
	Total Chuquisaca	127.733	531.522	531.522	74.502	86.511	155.601	182.544	
LA PAZ									
1213	Ayo Ayo	2.683	6.981	7.156	9	44	1.519	5.390	
1214	Calamarca	3.233	12.112	11.937	45	156	3.065	8.412	
1236	Ayala	1.742	8.143	7.857	0	13	148	4.550	
1246	Puerto Acosta	7.418	27.296	25.923	113	696	4.981	16.895	
1248	Puerto Carrubco	4.246	16.495	14.721	133	547	4.893	8.754	
1269	General J. J. Perez (Charazani)	2.245	9.262	9.447	33	116	908	6.977	
1271	San Pedro de Cuzhuza	2.036	8.103	7.687	1	97	1.013	6.298	
1272	Papel Pampa	1.527	6.306	6.222	0	15	2.039	4.613	
	Total La Paz	555.372	2.350.466	2.350.466	364.488	433.917	843.447	660.412	
ORURO									
1404	Challapala	6.421	24.370	24.370	287	2.069	7.520	12.352	
1405	Santuario de Quillacas	565	3.305	3.305	8	248	2.180	868	
1412	Santiago de Huari	1.625	10.221	10.221	89	1.214	2.761	5.084	
	Total Oruro	104.456	391.870	391.870	50.607	75.963	152.445	106.537	
POTOSI									
1505	Urchla	6.805	25.180	25.524	984	2.999	6.126	13.323	
1507	Llallagua	12.994	36.909	36.565	2.293	14.644	12.317	6.806	
1511	Colquechaca	5.893	31.037	30.077	139	736	1.957	14.916	
1512	Ravalo	3.823	20.536	23.043	9	151	2.021	13.001	
1513	Pocoaza	6.021	21.016	21.076	61	357	1.934	14.694	
1514	Ocuri	3.374	18.516	16.009	32	274	1.629	8.595	
	Total Potosi	198.751	709.073	709.073	40.044	104.586	230.258	254.971	
SANTA CRUZ									
1736	Miñeros	7.088	45.853	19.671	2.012	7.662	9.997	0	
10	Fernandez Alonso	1.309	2.029.471	11.538	74	2.068	6.699	2.699	
	Total Santa Cruz	485.163	2.029.471	2.029.471	470.191	783.518	632.834	142.312	
TOTAL NACIONAL		2.028.608	8.274.325	8.274.325	1.376.497	2.059.110	2.836.121	1.764.968	



Presidencia de la República

BOLIVIA

Marginales	CONTROL CENSO 2001	POBLACION RECALCULADA (2001) FINAL
------------	-----------------------	--

2777	16230	32393
316	8177	13842
0	12453	15719
119	12385	16197
32364	531522	543279
194	7156	12871
258	11937	20618
3146	7857	18685
3239	25923	48375
594	14721	23851
1413	9447	19067
278	7687	14442
54	6722	11429
48201	2350466	1844386
2142	24370	38365
2	3305	3913
1073	10221	16058
6318	391870	313866
2093	25524	38065
506	36565	25153
12329	30077	68637
7860	23043	51594
4029	21076	43350
5480	16009	35225
76154	709073	931676
0	19671	7984
0	11538	12023
516	2029471	612101
218628	8274325	5851003

5851003



Presidencia de la Republica

BOLIVIA

MINISTERIO DE LA PRESIDENCIA
VICEMINISTERIO DE DESCENTRALIZACION
DIRECCION GENERAL DE POLITICAS DEPARTAMENTALES

COPARTICIPACION TRIBUTARIA - CUENTA DIÁLOGO 2000
FACTORES DE CÁLCULO PARA LA DISTRIBUCIÓN DE RECURSOS

Table with columns: CODIGO, GOBIERNO MUNICIPAL, PONDERADOR COPARTICIPACION TRIBUTARIA, EDUCACION (20%), SALUD (10%), 70% POR POBLACION RECALCULADA, INFRAESTRUCTURA PRODUCTIVA Y DEPARTAMENTOS AL INTERIOR DEL DEPTO POR POBLACION RECALCULADA. Rows include municipalities like Tarija, Laja, Padilla, Villa Serrano, Ayo Ayo, Calamarca, Ayala, Puerto Acosta, Puerto Carabuco, General J. J. Perez (Charazani), San Pedro de Curahuara, Papel Pampa, Total La Paz, Challapala, Santuario de Quillacas, Santiago de Huari, Total Oruro, Uncla, Lallagua, Colquechaca, Raveco, Poozoala, Ocurti, Total Potosi, Mineros, Fernandez Alonzo, Total Santa Cruz, and TOTAL NACIONAL.



Presidencia de la República

BOLIVIA

SOCIAL 70%		TOTAL CUENTA ESPECIAL DIALOGO 2000	
TOTAL (3+4) (5)		TOTAL (1+2+5) (6)	
0,004104103280707	0,004773581706190		
0,001753708260002	0,002033641442111		
0,0019915049665146	0,002441916753830		
0,002052094636700	0,002506626182254		
0,06883098636731	0,087847886549020		
0,001232389534802	0,001583390288825		
0,001974116105953	0,002437122382834		
0,001789017982927	0,002055717751751		
0,004631739007432	0,005676175193777		
0,002283623293190	0,002880147258098		
0,001823560397400	0,002161066890476		
0,001382806353615	0,001676436967123		
0,001094278110714	0,001326063947575		
0,186168508067475	0,268328246995461		
0,005894217676983	0,006821789137686		
0,000601179498486	0,000696825554829		
0,002467058361957	0,002750793433809		
0,051293399437495	0,068327680834770		
0,004141213388370	0,005120589078469		
0,002736445029748	0,004459429684605		
0,007467143289685	0,008402757664870		
0,005613020595681	0,006268417267004		
0,004716117095724	0,005564441753808		
0,003832263566868	0,004358383475112		
0,101352828063810	0,128516576717916		
0,000973004985988	0,001909544693633		
0,001465198847434	0,001733697257561		
0,074584520648392	0,146855831873360		
0,700000000000000	1,000000000000000		